

Où trouver de l'information sur le cyclotourisme et les itinéraires vélos en Isère

Les éléments de l'Office de Tourisme Saint Marcellin Vercors Isère :

Directement à l'Office du tourisme, possibilité également de télécharger des éléments sur <http://tourisme.saintmarcellin-vercors-isere.fr/fr/espace-telechargement/>



Les éléments ISERE TOURISME / CYCLO ALPES

<https://www.cyclo-alpes.com/veloroute-voie-verte-vallee-de-lisere>

<http://www.cyclo-alpes.com/brochures>



Cyclotourisme et loisirs

Bienvenue en Alpes is(h)ere, le paradis du cyclo !

L'Isère est un formidable terrain de jeu pour les cyclistes de tous niveaux. Des rives du Rhône au sommet des Alpes, les possibilités sont multiples et ont de quoi combler les appétits de chacun.

FEUILLETER

TÉLÉCHARGER (24.33 MO)







COMMANDER

Brochures avec itinéraires 2014 : http://www.cyclo-alpes.com/sites/default/files/brochure/guide_cyclo_2014_02-06.pdf

Pour élargir vos propositions cyclotouristiques : <http://www.cyclo-alpes.com>

VIENNE & PAYS ROUSSILLONNAIS

BALCONS DU DAUPHINÉ

 <p style="text-align: right; font-size: small;">SITE WEB →</p> <p style="font-size: x-small;">ITINÉRAIRES CYCLOTOURISME</p> <p>Aux abords du Rhône entre vergers et patrimoine</p> <p style="font-size: x-small;">38200 Vienne</p> <p style="background-color: #333; color: white; padding: 5px; text-align: center;">04 74 53 70 10</p>	 <p style="text-align: right; font-size: small;">SITE WEB →</p> <p style="font-size: x-small;">ITINÉRAIRES CYCLOTOURISME</p> <p>Promenade en Pays Viennois</p> <p style="font-size: x-small;">38200 Jardin</p> <p style="background-color: #333; color: white; padding: 5px; text-align: center;">04 74 53 70 10</p>	 <p style="text-align: right; font-size: small;">SITE WEB →</p> <p style="font-size: x-small;">ITINÉRAIRES CYCLOTOURISME</p> <p>Au pays des Lauzes</p> <p style="font-size: x-small;">38460 Siccieu-Saint-Julien-et-Carisieu</p> <p style="background-color: #333; color: white; padding: 5px; text-align: center;">04 74 90 45 13</p>	 <p style="text-align: right; font-size: small;">SITE WEB →</p> <p style="font-size: x-small;">ITINÉRAIRES CYCLOTOURISME</p> <p>Autour de Crémieu, entre lacs et vieilles demeures</p> <p style="font-size: x-small;">38460 Crémieu</p> <p style="background-color: #333; color: white; padding: 5px; text-align: center;">04 74 90 45 13</p>
 <p style="font-size: x-small;">ITINÉRAIRES CYCLOTOURISME</p> <p>Dans l'Isle-Crémieu, entre lacs et étangs</p> <p style="font-size: x-small;">38460 Crémieu</p>	 <p style="text-align: right; font-size: small;">SITE WEB →</p> <p style="font-size: x-small;">ITINÉRAIRES CYCLOTOURISME</p> <p>Par le plateau de Larina et le château du Cingle</p> <p style="font-size: x-small;">38460 Crémieu</p>		


LA V63 (Véloroute Vallée de l'Isère)

Lien pour télécharger la carte de la V63

PARTIE ISERE : <https://www.isere.fr/sites/default/files/flyer-v63-final-bd-isere.pdf>

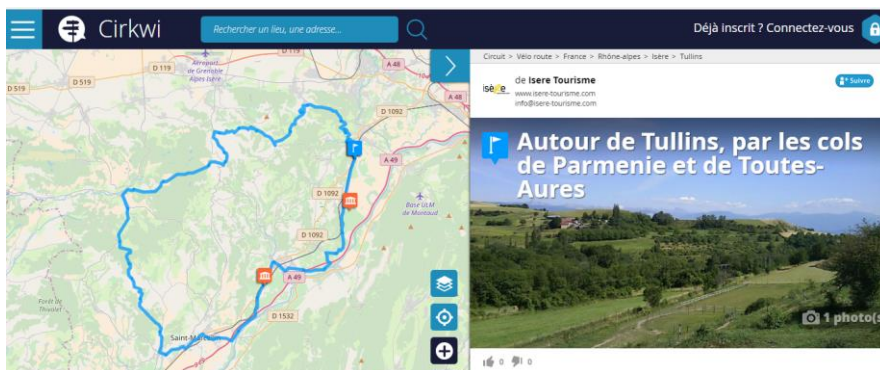
PARTIE DROME :

https://www.ladrome.fr/sites/default/files/plaquette_vvv_vi_2017_07_12_rectoverso_au_format.pdf



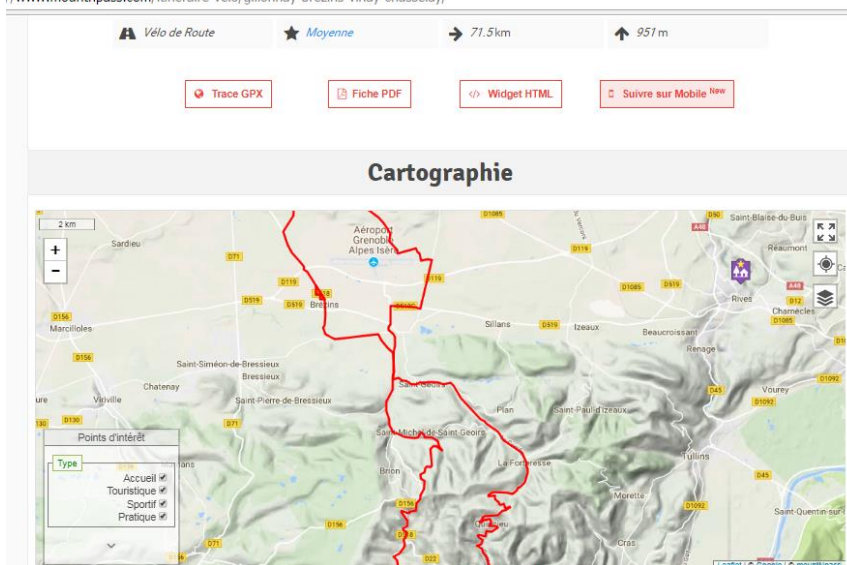
Autres sites internet pour consulter et télécharger des itinéraires sur votre territoire :

www.cirkwi.com/fr



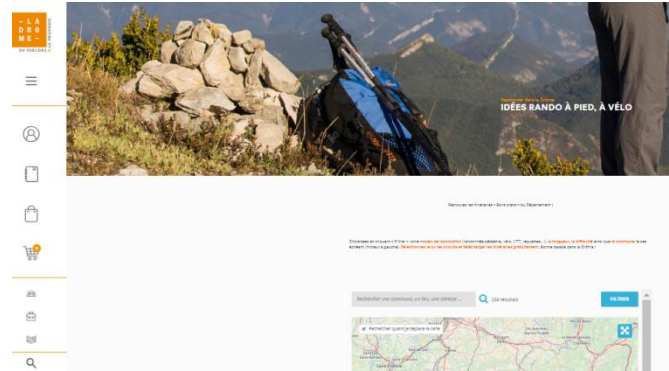
<https://www.mountnpass.com/itinerare-velo> (Nécessité de créer un compte gratuit)

<https://www.mountnpass.com/itinerare-velo/gillonny-brezins-vinay-chasselay/>



Les itinéraires proposés par le département de la Drôme

<http://www.ladrometourisme.com/fr/mes-envies/activites-sportives-de-plein-air/randonner-dans-la-drome/idees-rando-a-pied-a-velo/>



POUR VOUS AIDER, l'AFRAT à compiler quelques itinéraires sur votre territoire : Possibilité de télécharger en cliquant [ICI](#)



LES INFORMATIONS France Vélo Tourisme

www.francevelotourisme.com => Vous trouverez des éléments sur le label Accueil Vélo, sur le cyclotourisme en France et sur les itinéraires.



INFORMATION SUR LA VIARHONA

Le Magazine VIARHONA :

5,95€ / magazine

Disponible soit dans votre Bureau de presse local ou en ligne sur <https://boutique.ledauphine.com/les-magazines/hors-serie/viarhona-n5>



Vélo guide ViaRhôna - Du lac Léman à la Méditerranée – Editions Ouest France



Livre spirale • 12x22 cm
144 Pages • 150 photos
Prix public : 14,90 € TTC

- une sélection des meilleures étapes en voies sécurisées ;
- 15 étapes et escapades de 20 à 50 km garantis sans effort et tout public ;
- Plus de 500 km de parcours sécurisés choisis parmi les étapes de la ViaRhôna ;
- 20 cartes itinérantes détaillées ;
- Tous les conseils pratiques, moyens d'accès, loueurs de vélo et sites internet
- 100 hôtels, campings, gîtes et chambres d'hôtes
- Les grands sites touristiques, les villes, les détours
- les musées et les châteaux à découvrir au fil de la «?véloroute du soleil?».

L'auteur : Michel Bonduelle est le précurseur des loisirs verts en France. Journaliste, ancien patron du magazine "Vital" et de "Détours en France", ce pionnier est surnommé "Monsieur Voies vertes". Passionné par le développement du tourisme "actif", il s'est particulièrement intéressé à la valorisation des Voies vertes notamment sur des anciennes voies ferrées ou chemins de halage... un tourisme grand public, agréable et écologique.
Il a publié aux éditions Ouest-France plus d'une demi-douzaine de guides touristiques sur le sujet.

La ViaRhôna - Du Léman à la Méditerranée - L'INTÉGRALE - Editions Chamina



Format pratique : 10,5 x 21 cm
112 pages
Prix public : 15 € TTC

- Introduction générale avec présentation du territoire
- Cartographie sur fond IGN au 1 : 100 000
- Plans de villes
- Détail des centres d'intérêts
- Carnet pratique pour randonner en toute sécurité (hébergements, restaurations, réparateurs de cycles, etc.)
- Toutes adresses utiles.

du Léman à la Camargue et à Sète, en 36 étapes et 780 km d'un parcours entièrement repéré à vélo par les auteurs, vous voyagez avec un guide riche de plus de 300 bonnes adresses, réparateurs de vélos et hébergements.

Les auteurs : Paulo et Laetitia Moura sont enseignants en collège et spécialistes du tourisme à vélo. Déjà auteurs aux éditions Chamina de « La Normandie à vélo ».